

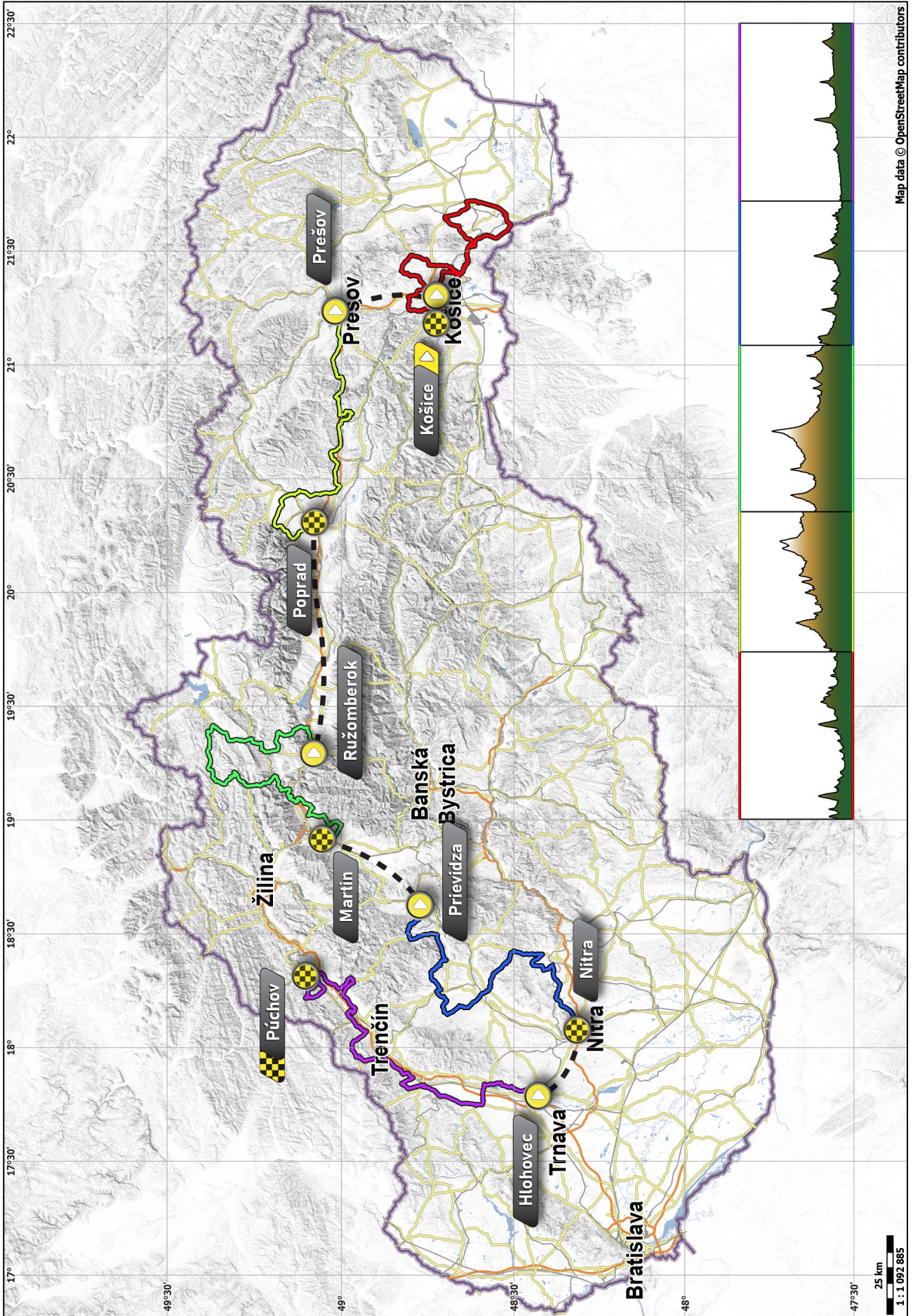


Medzinárodné  
cyklistické preteky




# OKOLO SLOVENSKA

13.–17.9. 2023

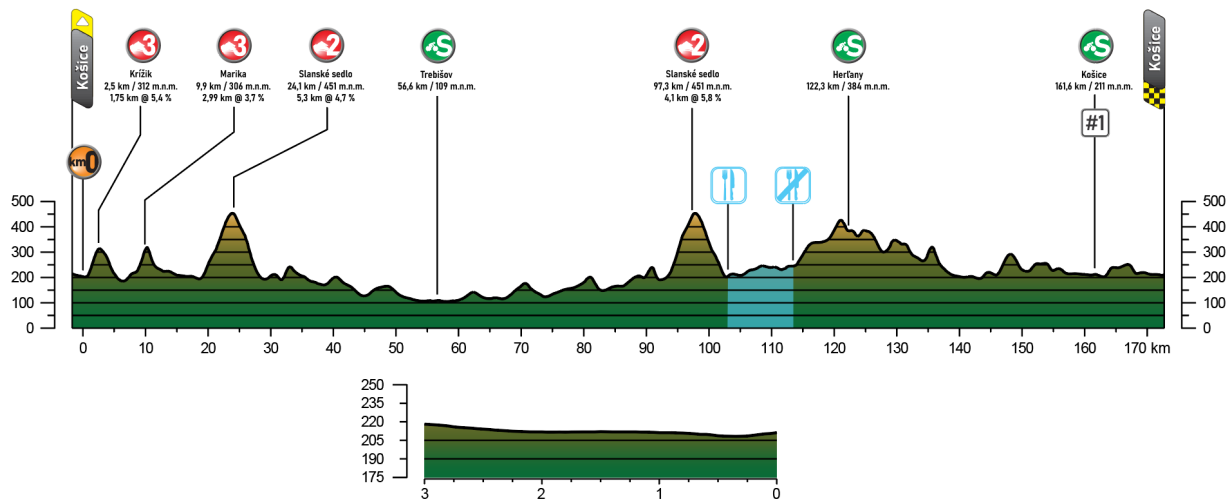
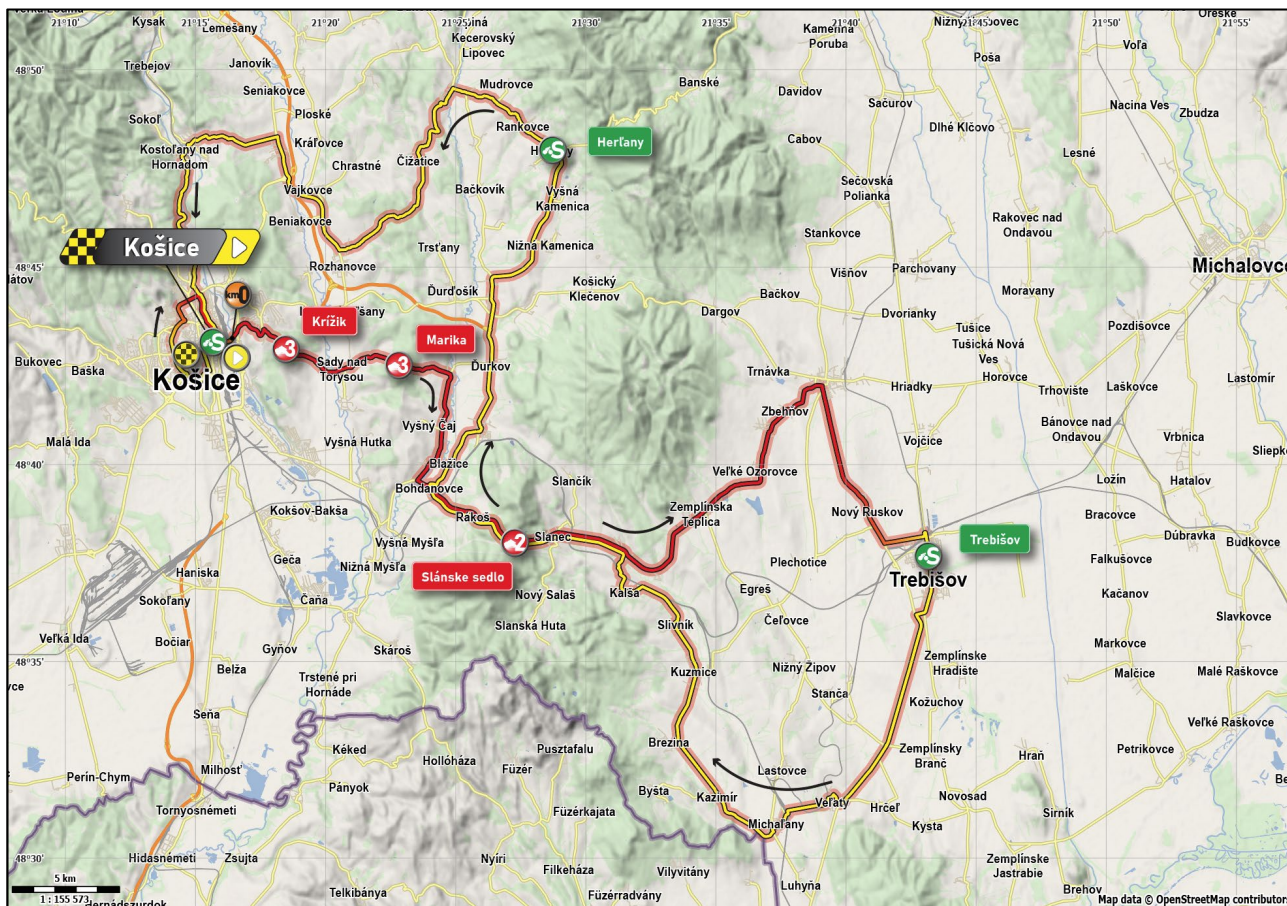
TRASA  
ROUTE



1. etapa		13. September 2023		Košice – Košice			172,7 km		
1 <sup>st</sup> stage		13 <sup>th</sup> September 2023							
Vzdialenosť [km]		n.m.v [m]		Smerovanie, doplnkové info	42 km/h	44 km/h	46 km/h		
od štartu	do cieľa								
0.0				<b>Košice, hotel Hilton, Hlavná ulica</b> <b>SLÁVNOSTNÝ ŠTART / HONORARY START</b>	<b>10:15</b>	<b>10:15</b>	<b>10:15</b>		
0.2			←	na Mojmirovu ulicu					
0.3			→	na Štúrovu ulicu					
0.4			←	na Štúrovu ulicu, vracacia 180 stupňov !!!					
0.6			↑	po Štúrovej ulici smer Prešov					
0.7			↑	smer Prešov					
1.0			↑	po Palackého ulici					
1.4			↑	popod železniciu					
<b>0.0 / 1.7</b>	<b>172.7</b>	<b>203</b>		<b>Košice, čerpacia stanica Slovnaft, Sečovská ulica</b> <b>ŠTART/START</b>	<b>10:18</b>	<b>10:18</b>	<b>10:18</b>		
0.2	172.5	202		smer Michalovce	10:19	10:19	10:19		
1.0	171.7	218	↑	smer Michalovce	10:20	10:20	10:20		
2.3	170.4	305	→	smer Sady nad Torysou na cestu č. III/3410	10:23	10:22	10:22		
<b>2.5</b>	<b>170.2</b>	<b>312</b>		<b>Križik - 3. kat.</b>	<b>10:23</b>	<b>10:23</b>	<b>10:23</b>		
2.6	170.1	313	←	smer Sady nad Torysou	10:23	10:23	10:23		
3.6	169.1	290		okres Košice - okolie	10:24	10:24	10:24		
5.3	167.4	205		ZO Sady nad Torysou	10:26	10:26	10:26		
5.7	167.0	193	→	po hlavnej po ceste č. III/3410	10:27	10:26	10:26		
6.5	166.2	186		KO Sady nad Torysou	10:28	10:27	10:27		
6.8	165.9	188		ZO Byster	10:28	10:28	10:27		
7.0	165.7	192	↑	smer Oľšovany po ceste č. III/3410	10:29	10:28	10:28		
8.0	164.7	217		KO Byster	10:30	10:30	10:29		
<b>9.9</b>	<b>162.8</b>	<b>306</b>		<b>Marika - 3. kat.</b>	<b>10:34</b>	<b>10:33</b>	<b>10:33</b>		
11.6	161.1	243		ZO Oľšovany	10:36	10:35	10:34		
12.5	160.2	229	→	smer Nižný Čaj na cestu č. 3322	10:37	10:36	10:35		
13.0	159.7	224		KO Oľšovany	10:38	10:37	10:36		
14.8	157.9	211	↑	po hlavnej	10:40	10:39	10:38		
15.3	157.4	208	↑	po hlavnej smer Bohdanovce	10:41	10:40	10:39		
17.3	155.4	205		ZO Nižný Čaj	10:44	10:42	10:41		
17.9	154.8	200		KO Nižný Čaj, Litter zone / Waste zone – START	10:44	10:43	10:42		
18.3	154.4	196	←	smer Bohdanovce na cestu č. II/552	10:45	10:44	10:43		
18.5	154.2	195		ZO Bohdanovce, Litter zone / Waste zone - FINISH	10:45	10:44	10:43		
18.9	153.8	198	↑	po hlavnej	10:46	10:44	10:43		
21.4	151.3	320		ZO Rákoš	10:50	10:49	10:48		
22.1	150.6	367		KO Rákoš	10:52	10:50	10:49		
<b>24.1</b>	<b>148.6</b>	<b>451</b>		<b>Slanské sedlo - 2. kat.</b>	<b>10:56</b>	<b>10:54</b>	<b>10:52</b>		
24.7	148.0	423		ZO Slanec	10:56	10:55	10:53		
26.0	146.7	356	↑	po hlavnej	10:58	10:56	10:54		
26.6	146.1	306		KO Slanec	10:58	10:57	10:55		
29.1	143.6	193		ZO Slanské Nové Mesto	11:01	10:59	10:57		
29.5	143.2	196	↑	po hlavnej	11:02	11:00	10:58		
29.9	142.8	204		KO Slanské Nové Mesto	11:02	11:00	10:59		
33.0	139.7	241		okres Trebišov	11:07	11:05	11:03		
34.3	138.4	215		ZO Zemplínska Teplica	11:09	11:06	11:04		
35.2	137.5	205	↑	smer Sečovce na cestu č. III/3653	11:10	11:08	11:05		
35.5	137.2	201		KO Zemplínska Teplica	11:10	11:08	11:06		
37.9	134.8	174		ZO Veľké Ozorovce	11:13	11:11	11:09		
39.1	133.6	177		KO Veľké Ozorovce	11:15	11:13	11:10		
40.5	132.2	201		ZO Malé Ozorovce	11:17	11:15	11:12		
40.6	132.1	201		KO Malé Ozorovce	11:18	11:15	11:12		
41.5	131.2	181		ZO Zbehňov	11:19	11:16	11:13		
42.4	130.3	169		KO Zbehňov	11:20	11:17	11:14		
43.1	129.6	157		ZO Sečovce	11:21	11:18	11:15		
44.1	128.6	135	↑	smer Trebišov po ceste č. III/3653	11:22	11:19	11:16		
44.4	128.3	130	→	po hlavnej smer Trebišov po ceste č. III/3653	11:22	11:19	11:17		
44.7	128.0	128	↑	KO Sečovce	11:23	11:20	11:17		
45.9	126.8	138		po hlavnej	11:24	11:21	11:19		
50.0	122.7	142		ZO Nový Ruskov časť Veľký Ruskov	11:30	11:27	11:24		
51.4	121.3	122		KO Nový Ruskov časť Veľký Ruskov, Litter zone / Waste zone – START	11:32	11:29	11:26		
52.5	120.2	115	←	smer Trebišov, Litter zone / Waste zone - FINISH	11:34	11:30	11:27		
53.4	119.3	109		ZO Trebišov	11:35	11:31	11:28		
54.4	118.3	107	←	po hlavnej	11:36	11:33	11:29		
54.5	118.2	107		ÚŽP SP 1416	11:36	11:33	11:29		

1. etapa		13. September 2023		Košice – Košice			172,7 km		
1 <sup>st</sup> stage		13 <sup>th</sup> September 2023							
Vzdialenosť [km]		n.m.v [m]		Smerovanie, doplnkové info	42 km/h	44 km/h	46 km/h		
od štartu	do cieľa								
54.5	118.2	107	→	po hlavnej	11:36	11:33	11:30		
55.1	117.6	108	↑	po hlavnej	11:37	11:34	11:30		
55.4	117.3	109	 ↑	kruhový objazd	11:38	11:34	11:31		
55.7	117.0	107	 ↑	kruhový objazd	11:38	11:34	11:31		
56.1	116.6	107		po hlavnej	11:39	11:35	11:32		
56.3	116.4	108	 ↑	kruhový objazd	11:39	11:35	11:32		
<b>56.6</b>	<b>116.1</b>	<b>109</b>	 ↑	<b>Trebišov, budova polície SR</b>	<b>11:39</b>	<b>11:36</b>	<b>11:32</b>		
57.0	115.7	109	 ↑	kruhový objazd	11:40	11:36	11:33		
58.4	114.3	105		KO Trebišov	11:42	11:38	11:34		
58.5	114.2	106	→	smer Slovenské Nové Mesto	11:42	11:38	11:35		
58.9	113.8	107	←	smer Slovenské Nové Mesto na cestu č. I/79	11:42	11:39	11:35		
65.4	107.3	118	 ↑	kruhový objazd po ceste č. I/79, smer Slovenské Nové Mesto	11:52	11:47	11:44		
68.6	104.1	138	→	smer Michalany na cestu č. III/3664	11:56	11:52	11:48		
69.5	103.2	157	←	smer Michalany	11:58	11:53	11:49		
69.6	103.1	159		KO Veľaty	11:58	11:53	11:49		
71.7	101.0	153		ZO Michalany	12:01	11:56	11:52		
72.1	100.6	145		ÚŽP 1310	12:01	11:57	11:52		
72.2	100.5	144	←	po hlavnej	12:01	11:57	11:53		
73.0	99.7	133	↑	po hlavnej	12:03	11:58	11:53		
73.3	99.4	129	→	smer Košice	12:03	11:58	11:54		
73.5	99.2	125		KO Michalany	12:03	11:58	11:54		
75.6	97.1	140	↑	ZO Kazimír	12:06	12:01	11:57		
76.8	95.9	151		smer Kuzmice	12:08	12:03	11:59		
77.6	95.1	156		KO Kazimír, Litter zone / Waste zone – START	12:09	12:04	12:00		
78.6	94.1	165		Litter zone / Waste zone - FINISH	12:11	12:06	12:01		
79.7	93.0	175		ZO Brezina	12:12	12:07	12:02		
80.2	92.5	185	→	po hlavnej	12:13	12:08	12:03		
80.3	92.4	188			12:13	12:08	12:03		
81.3	91.4	197		ZO Dancov potok	12:15	12:10	12:05		
81.6	91.1	186		KO Dancov potok	12:15	12:10	12:05		
83.3	89.4	149		ZO Kuzmice	12:17	12:12	12:07		
83.5	89.2	150	↑	smer Slanec na cestu č. III/3374	12:18	12:12	12:07		
84.7	88.0	163		KO Kuzmice	12:19	12:14	12:09		
85.7	87.0	166		ZO Slivník	12:21	12:15	12:10		
86.2	86.5	166	→	po hlavnej	12:22	12:16	12:11		
86.7	86.0	173		KO Slivník	12:22	12:17	12:12		
87.7	85.0	193		okres Košice okolie	12:24	12:18	12:13		
88.8	83.9	206		ZO Kalša	12:26	12:20	12:15		
90.1	82.6	212		KO Kalša	12:27	12:22	12:16		
91.4	81.3	215		ZO Slanské Nové Mesto	12:29	12:23	12:18		
91.9	80.8	194	←	smer Slanec na cestu č. II/552	12:30	12:24	12:18		
92.4	80.3	191		KO Slanské Nové Mesto	12:31	12:25	12:19		
94.7	78.0	277		ZO Slanec	12:35	12:28	12:23		
<b>97.3</b>	<b>75.4</b>	<b>441</b>		<b>Slanské sedlo - 2. kat.</b>	<b>12:40</b>	<b>12:34</b>	<b>12:28</b>		
99.3	73.4	387		ZO Rákoš	12:42	12:36	12:30		
100.0	72.7	337		KO Rákoš	12:43	12:37	12:31		
101.0	71.7	286		ZO Bohdanovce	12:44	12:38	12:32		
102.5	70.2	205	→	smer Bidovce na cestu č. III/576	12:46	12:39	12:33		
103.1	69.6	207		KO Bohdanovce	12:47	12:40	12:34		
103.8	68.9	213		ZO Blažice	12:48	12:41	12:35		
104.6	68.1	210		KO Blažice	12:49	12:42	12:36		
106.1	66.6	222		ZO Ruskov	12:51	12:44	12:38		
107.6	65.1	236		KO Ruskov	12:53	12:46	12:40		
109.5	63.2	240		ZO Ďurkov	12:56	12:49	12:42		
109.8	62.9	239		po hlavnej smer Bidovce	12:57	12:49	12:43		
110.6	62.1	240		KO Ďurkov	12:58	12:50	12:44		
111.6	61.1	231	 →	kruhový objazd smer Bidovce	12:59	12:52	12:45		
112.3	60.4	237		kruhový objazd smer Bidovce	13:00	12:53	12:46		
112.8	59.9	245	←	po hlavnej	13:01	12:53	12:47		
113.1	59.6	245	→	smer Herľany	13:01	12:54	12:47		
114.0	58.7	250		KO Ďurkov	13:03	12:55	12:48		
114.2	58.5	259	→	smer Herľany	13:03	12:55	12:49		

1. etapa		13. September 2023		Košice – Košice			172,7 km		
1 <sup>st</sup> stage		13 <sup>th</sup> September 2023							
Vzdialenosť [km]		n.m.v [m]		Smerovanie, doplnkové info	42 km/h	44 km/h	46 km/h		
od štartu	do cieľa								
117.1	55.6	338		smer Herľany	13:08	13:00	12:53		
119.3	53.4	357	↑	smer Herľany	13:11	13:03	12:56		
121.7	51.0	406	↑	smer Herľany	13:15	13:07	13:00		
122.0	50.7	390	→	po hlavnej	13:15	13:07	13:00		
122.2	50.5	385	↑	po hlavnej	13:15	13:07	13:00		
<b>122.3</b>	<b>50.4</b>	<b>384</b>		<b>Herľany</b>	<b>13:16</b>	<b>13:08</b>	<b>13:00</b>		
122.4	50.3	384		KO Herľany	13:16	13:08	13:00		
125.6	47.1	380		ZO Rankovce	13:20	13:12	13:04		
125.6	47.1	380	↑	smer Kečerovce po ceste č. III/3290	13:20	13:12	13:04		
126.7	46.0	343		ZO Kečerovce	13:22	13:13	13:06		
127.2	45.5	317	→	po hlavnej	13:22	13:14	13:06		
127.9	44.8	300	←	smer Košice na cestu č. III/3440	13:23	13:15	13:07		
128.9	43.8	322		KO Kečerovce	13:25	13:16	13:08		
132.0	40.7	307		ZO Čižatice	13:29	13:20	13:12		
133.0	39.7	281		KO Čižatice	13:30	13:21	13:13		
138.8	33.9	211		ZO Rozhanovce	13:37	13:28	13:20		
139.5	33.2	206	→	smer Budimír na cestu č. III/3325	13:38	13:29	13:21		
139.8	32.9	204		KO Rozhanovce, Litter zone / Waste zone - START	13:39	13:30	13:21		
140.8	31.9	204		Litter zone / Waste zone - FINISH	13:41	13:32	13:23		
142.6	30.1	199	←	smer Budimír na cestu č. III/3339	13:43	13:33	13:25		
143.6	29.1	199		po hlavnej	13:44	13:35	13:26		
143.9	28.8	207	→	smer Prešov na cestu č. I/20	13:45	13:35	13:27		
144.6	28.1	220		ZO Budimír	13:46	13:36	13:28		
146.1	26.6	213	←	smer Družstevná pri Hornáde na cestu č. III/3337	13:48	13:38	13:30		
150.0	22.7	231		ZO Družstevná pri Hornáde	13:53	13:44	13:35		
150.6	22.1	225	→	smer Košice	13:54	13:44	13:35		
150.7	22.0	224	←	smer Košice na cestu č. III/3390	13:54	13:45	13:36		
151.1	21.6	225		ZO Kostofany nad Hornádom	13:55	13:45	13:36		
152.3	20.4	254		KO Kostofany nad Hornádom	13:57	13:47	13:38		
154.6	18.1	233		okres Košice-okolie	14:00	13:50	13:41		
156.7	16.0	222		ZO Košice	14:03	13:53	13:43		
158.3	14.4	215	←	smer Košice	14:05	13:55	13:45		
158.4	14.3	215	→	smer Rožňava	14:05	13:55	13:45		
158.8	13.9	214	↑	smer centrum na Národnú ulicu	14:06	13:55	13:46		
159.6	13.1	213	↑	po Národnej	14:07	13:56	13:47		
160.1	12.6	212		kruhový objazd na Štefánikovu	14:07	13:57	13:48		
160.9	11.8	210	→	na Protifašistických bojovníkov	14:09	13:58	13:49		
161.2	11.5	210	→	na Rooseveltovu	14:09	13:58	13:49		
<b>161.6</b>	<b>11.1</b>	<b>211</b>		<b>Košice, prejazd cieľom</b>	<b>14:10</b>	<b>13:59</b>	<b>13:49</b>		
161.8	10.9	212	←	na Mojmirovu	14:10	13:59	13:50		
161.9	10.8	211	→	na Štúrovu	14:10	13:59	13:50		
162.2	10.5	209	←	smer Miškolc na ulicu Rastislavovu	14:10	14:00	13:50		
162.4	10.3	206	↑	po Rastislavovej	14:11	14:00	13:50		
163.3	9.4	205	→	na Gemerskú	14:12	14:01	13:52		
163.9	8.8	225	↑	po Gemerskej	14:13	14:02	13:52		
164.2	8.5	236	→	na Alejovu , Litter zone / Waste zone - START	14:13	14:03	13:53		
165.0	7.7	239		kruhový objazd na SNP	14:15	14:04	13:54		
165.4	7.3	238	↑	po ulici SNP	14:15	14:04	13:55		
165.7	7.0	240	↑	po ulici SNP	14:16	14:05	13:55		
167.2	5.5	249		kruhový objazd, Litter zone / Waste zone - FINISH	14:18	14:07	13:57		
168.9	3.8	218	←	smer Spišská Nová Ves	14:20	14:09	13:59		
168.9	3.8	218	←	na ulicu Watsonovu	14:20	14:09	13:59		
168.9	3.8	218	↑	po Watsonovej	14:20	14:09	13:59		
169.4	3.3	219	↑	po Hlinkovej	14:21	14:10	14:00		
169.9	2.8	217	→	na Národnú ulicu	14:21	14:10	14:00		
170.6	2.1	212	↑	po Národnej ulici	14:22	14:11	14:01		
171.2	1.5	212		kruhový objazd na Štefánikovu	14:23	14:12	14:02		
172.0	0.7	210	→	na Protifašistických bojovníkov	14:24	14:13	14:03		
172.3	0.4	208	→	na Rooseveltovu	14:25	14:13	14:03		
<b>172.7</b>	<b>0.0</b>	<b>211</b>		<b>Košice, hotel Hilton, hlavná ulica</b>	<b>14:25</b>	<b>14:14</b>	<b>14:04</b>		

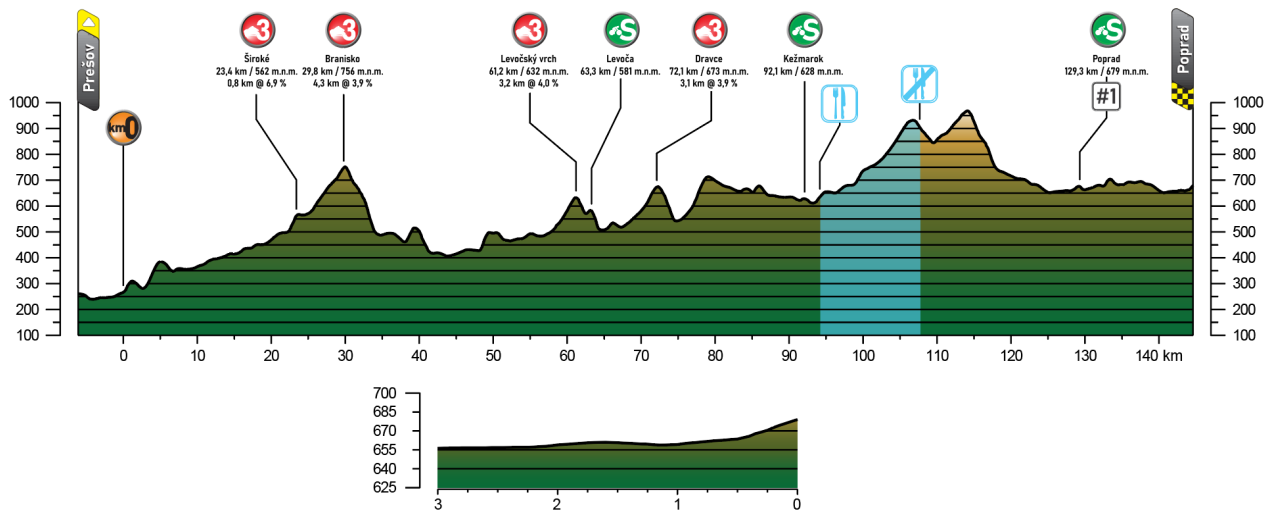


2. etapa		14. September 2023		Prešov – Poprad			143,9 km		
2 <sup>nd</sup> stage		14 <sup>th</sup> September 2023							
Vzdialenosť [km]		n.m.v [m]		Smerovanie, doplnkové info	42 km/h	44 km/h	46 km/h		
od štartu	do cieľa								
0.0				<b>Prešov</b> <i>SLÁVNOSTNÝ ŠTART / HONORARY START</i>	<b>10:45</b>	<b>10:45</b>	<b>10:45</b>		
0.6			↑	križovatka s ul. Grešova					
0.9			↑	križovatka s ul. Partizánska					
1.2			→	vpravo na ul. Škultétyho					
1.5			↑	križovatka s ul. Budovateľská					
1.9			↑	križovatka s ul. 17. Novembra					
2.2			→	vpravo na ul. Športová					
2.7				Cyklistický štadión					
2.9			→	vpravo na ul. Pražská na cestu č. I/68					
3.9			↑	Na ul. Obrancov mieru					
4.5			←	Na ul. Levočská na cestu č. I/18					
<b>0.0 / 6.1</b>	<b>143.9</b>	<b>266</b>		<b>Prešov, čerpacia stanica Slovnaft</b> <i>ŠTART/START</i>	<b>10:57</b>	<b>10:57</b>	<b>10:57</b>		
0.4	143.5	282		Na cestu č. I/18, smer Poprad	10:58	10:58	10:58		
6.1	137.8	364		ZO Svinia	11:07	11:06	11:06		
8.0	135.9	357	→	Na cestu č. I/18, smer Poprad	11:09	11:09	11:08		
8.9	135.0	356		ZO Chminianska Nová Ves	11:10	11:10	11:09		
10.7	133.2	373		KO Chminianska Nová Ves	11:13	11:12	11:12		
13.9	130.0	408		ZO Bertotovce	11:18	11:17	11:16		
14.8	129.1	415	↑	Po ceste č. I/18, smer Poprad	11:19	11:18	11:17		
15.5	128.4	417		KO Bertotovce	11:20	11:19	11:18		
16.0	127.9	426		ZO Hendrichovce	11:21	11:20	11:19		
16.8	127.1	437	↑	Po ceste č. I/18, smer Poprad	11:22	11:21	11:20		
17.0	126.9	437		KO Hendrichovce	11:22	11:21	11:20		
17.4	126.5	439	←	Po ceste č. I/18, smer Poprad	11:23	11:22	11:21		
18.4	125.5	451	↑	Po ceste č. I/18, smer Poprad	11:24	11:23	11:22		
18.5	125.4	450		ZO Fričovce	11:24	11:23	11:22		
20.4	123.5	480		KO Fričovce, Litter zone / Waste zone - START	11:27	11:26	11:25		
21.2	122.7	494		ZO Široké, Litter zone / Waste zone - FINISH	11:29	11:27	11:26		
21.5	122.4	496	↑	po ceste č. I/18, smer Poprad	11:29	11:28	11:26		
22.5	121.4	509	→	po ceste č. I/18, smer Poprad	11:31	11:29	11:28		
<b>23.4</b>	<b>120.5</b>	<b>561</b>		<b>Široké - 3. kat.</b>	<b>11:32</b>	<b>11:31</b>	<b>11:29</b>		
23.5	120.4	564		KO Široké	11:32	11:31	11:29		
25.5	118.4	581		ZO Široké pod Braniskom	11:35	11:34	11:32		
28.3	115.6	690		okres Levoča	11:40	11:38	11:36		
<b>29.8</b>	<b>114.1</b>	<b>747</b>		<b>Braniško - 3. kat.</b>	<b>11:43</b>	<b>11:41</b>	<b>11:39</b>		
32.4	111.5	634	→	smer Levoča, po ceste č. I/18	11:46	11:44	11:42		
33.8	110.1	515		ZO Korytné	11:47	11:45	11:43		
34.0	109.9	502		KO Korytné	11:47	11:45	11:43		
35.7	108.2	494	↑	smer Levoča, po ceste č. I/18	11:50	11:47	11:45		
38.0	105.9	462	←	smer Žehra, na cestu č. III/3215	11:53	11:50	11:48		
39.1	104.8	508	↑	smer Žehra	11:54	11:52	11:49		
39.7	104.2	513		ZO Hoďkovce	11:55	11:53	11:50		
40.6	103.3	465		KO Hoďkovce	11:56	11:54	11:51		
41.2	102.7	430	→	smer Žehra, na cestu č. III/3261	11:57	11:54	11:52		
41.5	102.4	420		ZO Žehra	11:57	11:55	11:52		
42.4	101.5	418		KO Žehra	11:59	11:56	11:53		
43.8	100.1	407	→	smer Spišské Podhradie, na cestu č. II/547	12:00	11:57	11:55		
45.0	98.9	414		okres Levoča, Prešovský kraj	12:02	11:59	11:56		
46.9	97.0	431		ZO Spišské Podhradie	12:05	12:02	11:59		
47.3	96.6	429		ÚŽP SP 0260	12:05	12:02	11:59		
48.3	95.6	430		Špišské Podhradie	12:07	12:04	12:01		
49.0	94.9	480	→	smer Spišská Kapitula	12:08	12:05	12:02		
49.2	94.7	489	←	von z Kapituly	12:09	12:05	12:02		
49.3	94.6	494	→	smer Levoča, po ceste č. II/547	12:09	12:06	12:03		
49.4	94.5	497		KO Spišské Podhradie	12:09	12:06	12:03		
50.0	93.9	496	←	po hlavnej, Litter zone / Waste zone - START	12:10	12:06	12:03		
50.9	93.0	487	←	smer Levoča, na cestu č. I/18, Litter zone / Waste zone - FINISH	12:11	12:08	12:04		
52.3	91.6	465		kruhový objazd smer Poprad, po ceste č. I/18	12:13	12:09	12:06		
53.7	90.2	473		ZO Nemešany	12:15	12:11	12:08		
54.2	89.7	478		KO Nemešany	12:15	12:12	12:09		
54.9	89.0	491		ZO Klčov	12:16	12:13	12:10		
55.1	88.8	493		KO Klčov	12:17	12:13	12:10		

2. etapa		14. September 2023		Prešov – Poprad			143,9 km		
2 <sup>nd</sup> stage		14 <sup>th</sup> September 2023							
Vzdialenosť [km]		n.m.v [m]		Smerovanie, doplnkové info	42 km/h	44 km/h	46 km/h		
od startu	do cieľa								
56.4	87.5	484		ZO Spišský Hrhov	12:18	12:15	12:11		
57.3	86.6	491		KO Spišský Hrhov	12:20	12:16	12:13		
<b>61.2</b>	<b>82.7</b>	<b>632</b>		<b>Levočský vrch - 3. kat.</b>	<b>12:26</b>	<b>12:22</b>	<b>12:19</b>		
61.7	82.2	615		ZO Levoča	12:27	12:23	12:19		
62.7	81.2	571	→	Na ulicu Košická, smer námestie	12:28	12:24	12:20		
63.1	80.8	582	←	po Námestí Majstra Pavla	12:29	12:25	12:21		
<b>63.3</b>	<b>80.6</b>	<b>582</b>		<b>Levoča, pred kaštieľom</b>	<b>12:29</b>	<b>12:25</b>	<b>12:21</b>		
63.5	80.4	574	↑	na ulicu Nová	12:29	12:25	12:21		
63.9	80.0	546	↑	po hlavnej	12:30	12:25	12:22		
64.1	79.8	524	↑		12:30	12:26	12:22		
64.2	79.7	516	→	smer Poprad	12:30	12:26	12:22		
65.2	78.7	510		KO Levoča	12:31	12:27	12:23		
65.4	78.5	514	↑	Po ceste č. I/18 po hlavnej	12:32	12:27	12:23		
<b>72.1</b>	<b>71.8</b>	<b>672</b>		<b>Dravce - 3. kat.</b>	<b>12:42</b>	<b>12:38</b>	<b>12:33</b>		
74.3	69.6	557	→	smer Poprad, po ceste č. I/18	12:45	12:40	12:35		
75.7	68.2	553	←	smer Kežmarok, po ceste č. I/18	12:47	12:42	12:37		
76.5	67.4	578		ZO Jánovce	12:48	12:43	12:38		
76.7	67.2	585	→	smer Kežmarok, na cestu č. II/536	12:48	12:43	12:39		
79.0	64.9	713		okres Kežmarok	12:53	12:47	12:43		
80.7	63.2	687		ZO Vlková	12:55	12:49	12:45		
82.4	61.5	666		KO Vlková, Litter zone / Waste zone – START	12:57	12:52	12:47		
84.5	59.4	664		ZO Vrbov, Litter zone / Waste zone - FINISH	13:00	12:54	12:49		
85.5	58.4	666	↑	po ceste č. II/536, smer Kežmarok	13:01	12:56	12:50		
88.8	55.1	635		ZO Ľubica	13:05	13:00	12:54		
89.7	54.2	634	←	smer Kežmarok, po ceste č. II/536	13:07	13:01	12:55		
90.9	53.0	628		ZO Kežmarok	13:08	13:02	12:57		
91.5	52.4	622	←	po hlavnej	13:09	13:03	12:58		
91.7	52.2	624		kruháč smer Poprad	13:09	13:03	12:58		
91.8	52.1	627	→	Na Hviezdoslavovu ulicu, smer námestie	13:10	13:03	12:58		
91.9	52.0	628	↑	smer pešia zóna	13:10	13:04	12:58		
92.0	51.9	628	↑	po pešej zóne	13:10	13:04	12:58		
<b>92.1</b>	<b>51.8</b>	<b>628</b>		<b>Kežmarok, hudobné nástroje</b>	<b>13:10</b>	<b>13:04</b>	<b>12:58</b>		
92.4	51.5	626	←	pred hradom, na Hradné námestie	13:10	13:04	12:59		
92.5	51.4	625	→	Na ulicu Nová, smer Stará Ľubovňa	13:10	13:04	12:59		
92.6	51.3	621	↑	Po ulici Nižná Brána, smer Stará Ľubovňa	13:11	13:04	12:59		
93.1	50.8	612	←	po hlavnej	13:11	13:05	13:00		
93.2	50.7	611	→	smer Stará Ľubovňa, na cestu č. I/66	13:11	13:05	13:00		
93.5	50.4	613	←	smer Mlynčeky, Rakúsy, na cestu č. III/3098	13:12	13:06	13:00		
93.7	50.2	616		ÚŽP SP 0281	13:12	13:06	13:00		
94.4	49.5	641		KO Kežmarok	13:13	13:07	13:01		
97.0	46.9	664	←	smer Mlynčeky, na cestu č. III/3101	13:17	13:11	13:05		
97.6	46.3	676		ZO Mlynčeky	13:18	13:12	13:06		
99.1	44.8	692	↑	do lesa	13:20	13:14	13:08		
105.9	38.0	915	←	smer Starý Smokovec, na cestu č. II/537	13:32	13:24	13:18		
107.8	36.1	902		ZO Tatranské Matliare	13:34	13:27	13:20		
108.4	35.5	881	↑	po Tatranskej magistrále, po ceste č. II/537	13:35	13:28	13:21		
109.4	34.5	846	↑	po Tatranskej magistrále, po ceste č. II/537	13:36	13:29	13:22		
110.4	33.5	865		kruháč, po ceste č. II/537	13:37	13:30	13:23		
111.2	32.7	880	↑	po magistrále, po ceste č. II/537	13:39	13:31	13:25		
114.1	29.8	968		ZO Starý Smokovec, na cestu č. III/3081	13:43	13:36	13:29		
114.2	29.7	968		ÚŽP SP 0363	13:44	13:36	13:29		
115.3	28.6	909		Dolný Smokovec	13:45	13:37	13:30		
116.5	27.4	847		Kruhový objazd, na cestu č. III/3080	13:46	13:38	13:31		
117.3	26.6	794	←	cez obec Nová Lesná, po ceste č. III/3080	13:47	13:39	13:32		
118.2	25.7	742	←	smer Poprad	13:48	13:40	13:33		
118.4	25.5	737		Nová Lesná	13:48	13:40	13:33		
119.5	24.4	724	←	smer Mlynica, na cestu č. III/3093	13:50	13:42	13:35		
122.0	21.9	701	←	smer Poprad, po ceste č. III/3093	13:53	13:45	13:38		
122.3	21.6	696		ZO Mlynica	13:53	13:45	13:38		
123.1	20.8	684		KO Mlynica	13:54	13:46	13:39		
123.6	20.3	681		okres Kežmarok	13:55	13:47	13:39		
124.9	19.0	656	→	smer Poprad, na cestu č. I/66	13:56	13:48	13:41		

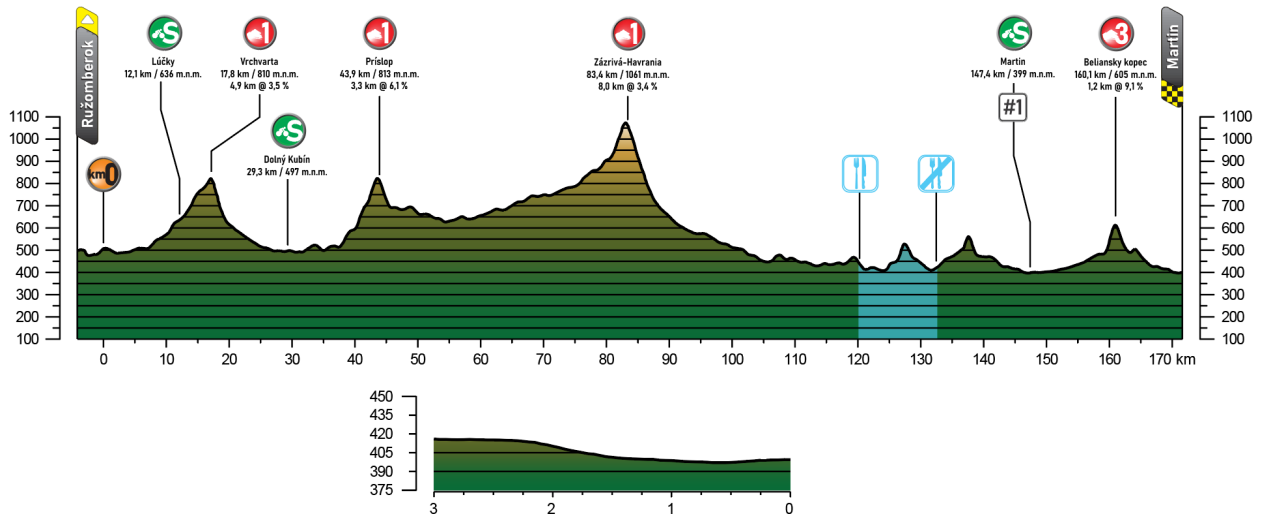
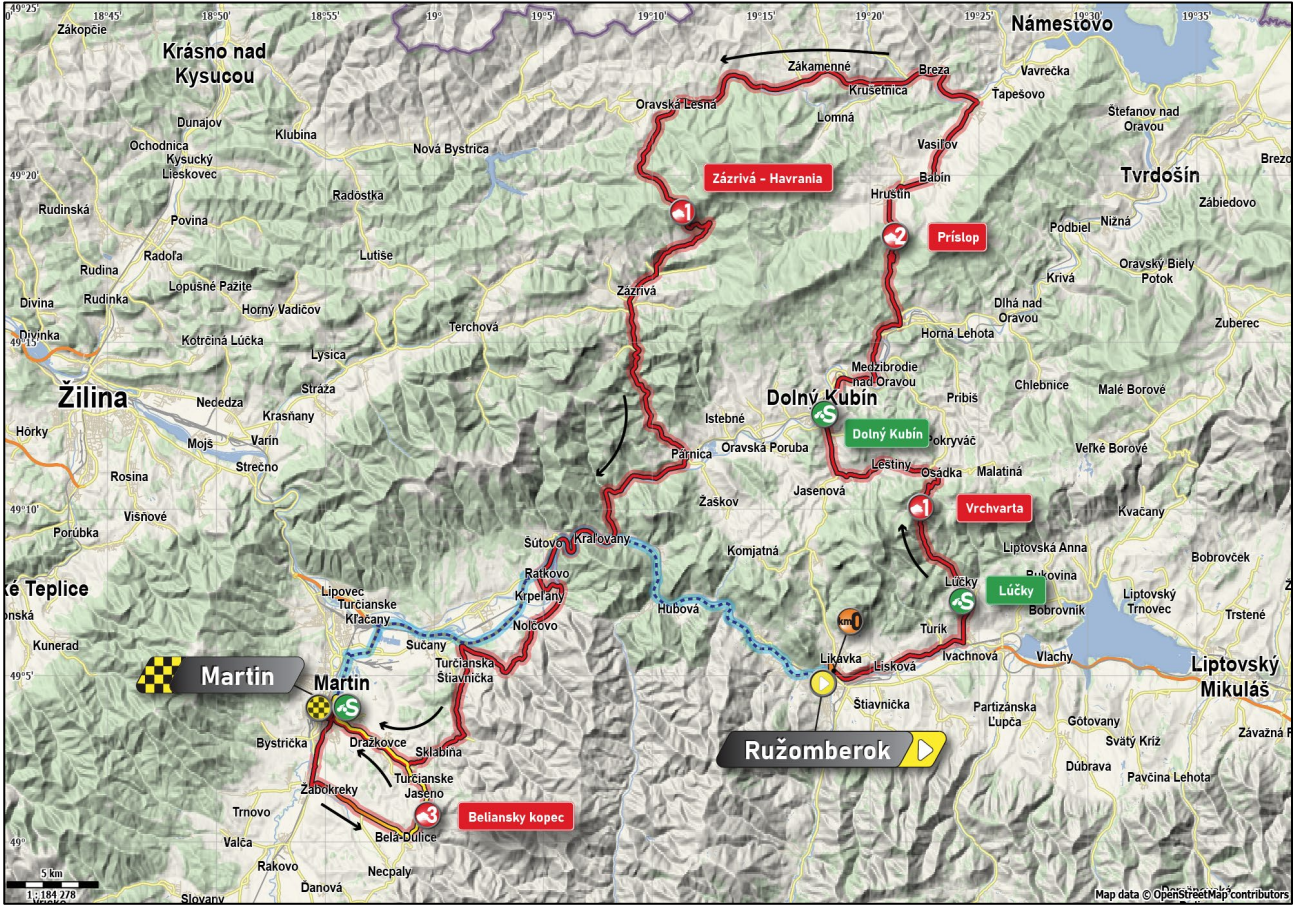


2. etapa		14. September 2023		Prešov – Poprad			143,9 km		
2 <sup>nd</sup> stage		14 <sup>th</sup> September 2023							
Vzdialenosť [km]		n.m.v [m]		Smerovanie, doplnkové info			42 km/h	44 km/h	46 km/h
od štartu	do cieľa								
125.2	18.7	652	→	smer Matejovce			13:57	13:49	13:41
126.4	17.5	656		ZO Matejovce			13:58	13:50	13:43
127.0	16.9	658		železničná vlečka			13:59	13:51	13:43
128.0	15.9	659	↑	popod most			14:01	13:52	13:45
128.9	15.0	671	↑	na námestie Spišská Sobota			14:02	13:54	13:46
<b>129.3</b>	<b>14.6</b>	<b>679</b>		<b>Spišská Sobota, námestie</b>			<b>14:03</b>	<b>13:54</b>	<b>13:47</b>
129.4	14.5	677	→	Na ulicu Pod bránou			14:03	13:54	13:47
129.6	14.3	674	→	Na ulicu Boženy Němcovej			14:03	13:55	13:47
129.8	14.1	675	←	Na ulicu Vagonárska			14:03	13:55	13:47
130.6	13.3	680	↑	popod TEŽ			14:04	13:56	13:48
131.3	12.6	688	↑	Po ulici Vodárenská			14:05	13:57	13:49
132.2	11.7	694	→	Na ulicu Fraňa Kráľa, smer Veľký Slavkov			14:07	13:58	13:50
132.4	11.5	698		KO Poprad, Litter zone / Waste zone - START			14:07	13:58	13:51
132.9	11.0	699		ÚŽP SP 0325			14:08	13:59	13:51
134.4	9.5	683		ZO Veľký Slavkov			14:10	14:01	13:53
135.0	8.9	691	→	smer Mlynica, na cestu č. III/3079			14:11	14:02	13:54
136.7	7.2	695	↑	smer Mlynica, na cestu č. III/3093			14:13	14:04	13:56
137.9	6.0	684		KO Mlynica, Litter zone / Waste zone - FINISH			14:15	14:06	13:57
138.4	5.5	679		okres Kežmarok			14:15	14:06	13:58
139.7	4.2	653	→	smer Poprad, na cestu č. I/66			14:17	14:08	13:59
140.0	3.9	652	→	smer Matejovce			14:17	14:08	14:00
141.2	2.7	657		ZO Matejovce			14:19	14:10	14:01
141.8	2.1	658		železničná vlečka			14:20	14:10	14:02
142.8	1.1	659		popod most			14:21	14:12	14:03
143.7	0.2	674		na námestie Spišská Sobota			14:22	14:13	14:05
<b>143.9</b>	<b>0.0</b>	<b>679</b>		<b>Poprad, Spišská Sobota, námestie</b>			<b>14:23</b>	<b>14:13</b>	<b>14:05</b>








3. etapa		15. September 2023		Ružomberok – Martin			171,6 km		
3 <sup>rd</sup> stage		15 <sup>th</sup> September 2023							
Vzdialenosť [km]		n.m.v [m]		Smerovanie, doplnkové info	41 km/h	43 km/h	45 km/h		
od štartu	do cieľa								
0.0				<b>Ružomberok, radnica</b> <b>SLÁVNOSTNÝ ŠTART / HONORARY START</b>	10:00	10:00	10:00		
0.2			←	na Námestie Andreja Hlinku					
0.4			←	na Námestie Andreja Hlinku					
0.6			↑	na Námestie Andreja Hlinku					
0.8			→	k polícii					
0.9			→	na ul. J. Sladkého					
1.1			←	na ul. Š. N. Hýroša					
1.3			→	na ul. K. Salvu					
1.4			↑	po ul. K. Salvu					
1.5			↑	na ul. Dončova					
1.6			↑	po ul. Dončova					
1.8			↑	cez cestu č. I/18 smer D. Kubín, na cestu č. I/59					
1.9				ZO Likavka					
2.3			→	smer Liptovská Teplá, na cestu č. III/2213					
2.5			←	smer Liptovská Teplá - po ul. Železničnej					
<b>0.0 / 2.8</b>	<b>171.6</b>	<b>507</b>		<b>Likavka, pohostinstvo Likavka</b> <b>ŠTART/START</b>	<b>10:08</b>	<b>10:08</b>	<b>10:08</b>		
0.3	171.3	509		koniec obce Likavka po č. III/2213	10:09	10:09	10:09		
2.7	168.9	488		ZO Lisková	10:12	10:12	10:12		
4.6	167.0	498		KO Lisková	10:15	10:14	10:14		
6.5	165.1	508		ZO Turík	10:18	10:17	10:17		
6.9	164.7	507		KO Turík	10:18	10:18	10:17		
7.6	164.0	520		ZO Liptovská Teplá	10:19	10:19	10:18		
8.0	163.6	532	←	smer Lúčky, na cestu č. III/2216	10:20	10:19	10:19		
<b>12.1</b>	<b>159.5</b>	<b>636</b>		<b>Lúčky - po č. 2216</b>	<b>10:27</b>	<b>10:26</b>	<b>10:25</b>		
<b>17.8</b>	<b>153.8</b>	<b>771</b>		<b>Vrch Varta - 1. kat.</b>	<b>10:36</b>	<b>10:35</b>	<b>10:34</b>		
19.3	152.3	643		ZO Osádka	10:38	10:37	10:35		
19.8	151.8	621	←	Na cestu č. III/2247, smer D.Kubín	10:39	10:37	10:36		
21.4	150.2	584		ZO Leštiny	10:41	10:39	10:38		
23.0	148.6	552		ZO Vyšný Kubín	10:43	10:41	10:40		
25.9	145.7	510	→	Na cestu č. I/59, smer D.Kubín	10:46	10:45	10:43		
26.2	145.4	508		KO Vyšný Kubín, Litter zone / Waste zone - START	10:47	10:45	10:43		
26.8	144.8	500		ZO Dolný Kubín, Litter zone / Waste zone - FINISH	10:48	10:46	10:44		
27.8	143.8	498	↑		10:49	10:47	10:45		
<b>29.3</b>	<b>142.3</b>	<b>497</b>		<b>Dolný Kubín</b>	<b>10:51</b>	<b>10:49</b>	<b>10:47</b>		
29.4	142.2	498		KO Dolný Kubín	10:51	10:49	10:48		
32.6	139.0	508		KO Kňažia	10:56	10:54	10:52		
35.2	136.4	499		ZO Široká	11:00	10:57	10:55		
36.0	135.6	515	→	smer Oravský Podzámok, po ceste č. I/59	11:01	10:59	10:56		
37.3	134.3	513	↑	ZO Oravský Podzámok	11:03	11:00	10:58		
38.3	133.3	542	↑	smer Námestovo, po ceste č. I/78	11:05	11:02	11:00		
38.9	132.7	574		KO Oravský Podzámok	11:06	11:03	11:01		
<b>43.9</b>	<b>127.7</b>	<b>813</b>		<b>Príslop - 1. kat.</b>	<b>11:15</b>	<b>11:12</b>	<b>11:09</b>		
45.5	126.1	697		ZO Hruštín	11:17	11:14	11:11		
47.1	124.5	684		KO Hruštín	11:19	11:16	11:13		
48.2	123.4	688		ZO Babín	11:21	11:18	11:15		
49.8	121.8	672		KO Babín	11:23	11:20	11:16		
52.8	118.8	644		ZO Lokca	11:27	11:24	11:20		
54.2	117.4	628	←	na cestu č. II/520, smer Oravská Lesná	11:29	11:25	11:22		
55.4	116.2	633		KO Lokca, Litter zone / Waste zone - START	11:31	11:27	11:23		
56.4	115.2	640		Litter zone / Waste zone - FINISH	11:32	11:28	11:24		
57.6	114.0	644		ZO Breza	11:34	11:30	11:26		
64.5	107.1	692	↑	po ceste č. II/520	11:44	11:40	11:36		
67.5	104.1	733		KO Zakamenné	11:49	11:45	11:40		
70.8	100.8	746		ZO Oravská Lesná	11:54	11:49	11:45		
74.9	96.7	786	←	smer Zázrivá	12:00	11:55	11:50		
<b>83.4</b>	<b>88.2</b>	<b>1061</b>		<b>Zázrivá, 1. kat.</b>	<b>12:15</b>	<b>12:09</b>	<b>12:04</b>		
86.7	84.9	802		Litter zone / Waste zone - START	12:20	12:14	12:08		
87.7	83.9	722		ZO Zázrivá, Litter zone / Waste zone - FINISH	12:20	12:14	12:08		
93.9	77.7	577	↑	smer Párnica, na cestu č. II/583	12:28	12:21	12:15		
103.8	67.8	471		ZO Párnica	12:41	12:34	12:27		
104.4	67.2	457	→	smer Kraľovany, na cestu č. I/70	12:42	12:35	12:28		
104.8	66.8	452		UŽP SP0190	12:42	12:35	12:28		

3. etapa		15. September 2023		Ružomberok – Martin			171,6 km		
3 <sup>rd</sup> stage		15 <sup>th</sup> September 2023							
Vzdialenosť [km]		n.m.v [m]		Smerovanie, doplnkové info	41 km/h	43 km/h	45 km/h		
od štartu	do cieľa								
106.9	64.7	470		UŽP SP0189	12:45	12:38	12:31		
109.0	62.6	461		UŽP SP0188	12:48	12:41	12:34		
115.7	55.9	435	→	smer Martin, na cestu č. I/ 18	12:58	12:50	12:43		
117.5	54.1	438		okr. Martin	13:00	12:52	12:45		
119.8	51.8	459	←	smer Krpeľany, Nolčovo, na cestu č. III/2131	13:04	12:56	12:48		
120.3	51.3	437		ZO Turany	13:04	12:56	12:49		
120.7	50.9	424		ZO Krpeľany	13:05	12:57	12:49		
120.8	50.8	420	←	smer Nolčovo, po ceste III/2131	13:05	12:57	12:49		
124.4	47.2	410		ZO Nolčovo	13:10	13:02	12:54		
124.8	46.8	422	→	smer Sučany	13:11	13:02	12:55		
125.7	45.9	445		ZO Kinské	13:12	13:04	12:56		
127.6	44.0	525		ZO Podhradie	13:16	13:07	12:59		
129.0	42.6	462		KO Podhradie	13:17	13:09	13:01		
131.4	40.2	411	←	smer Turčianska Štiavnička	13:21	13:12	13:03		
132.1	39.5	414		ZO Turčianska Štiavnička	13:22	13:13	13:04		
132.7	38.9	425	↑	pri COOP JEDNOTA	13:23	13:13	13:05		
133.4	38.2	444	←	Na cestu č. III/2132	13:24	13:15	13:06		
136.5	35.1	503		smer Sklabinský Podzáмок	13:29	13:19	13:11		
136.7	34.9	506	→	smer Sklabiňa, Martin, po ceste č. III/2132	13:29	13:20	13:11		
138.1	33.5	535		ZO Sklabiňa	13:31	13:22	13:13		
140.7	30.9	471	→	smer Martin, na cestu č. III/2145	13:35	13:25	13:16		
142.0	29.6	453		ZO Dolný Kalník	13:36	13:27	13:18		
142.3	29.3	444		ZO Dražkovce	13:37	13:27	13:18		
144.5	27.1	418		ZO Martin	13:40	13:30	13:21		
145.7	25.9	412	→	smer štadión, na ul. P.O. Hviezdoslava	13:41	13:31	13:22		
146.8	24.8	398	←	pred štadiónom, na ulicu Ladislava Novomestského	13:43	13:33	13:24		
147.0	24.6	397	←	na ulicu M.R. Štefánika	13:43	13:33	13:24		
<b>147.4</b>	<b>24.2</b>	<b>399</b>		<b>Martin</b>	<b>13:44</b>	<b>13:34</b>	<b>13:25</b>		
147.9	23.7	400		na pešiu zónu	13:44	13:34	13:25		
148.0	23.6	401	→	na Daxnerovu ulicu	13:45	13:35	13:25		
148.1	23.5	401	←	Na ulicu Pavla Mudroňa	13:45	13:35	13:25		
148.3	23.3	401	←	Na Bernolákovu ulicu	13:45	13:35	13:26		
148.5	23.1	400	→	na Jesenského ulicu	13:45	13:35	13:26		
150.8	20.8	404		KO Martin	13:49	13:38	13:29		
151.3	20.3	407	→	smer Žiar nad Hronom na cestu č. I/65	13:49	13:39	13:30		
152.1	19.5	413		ZO Košťany nad Turcom	13:51	13:40	13:31		
152.3	19.3	414	←	smer Žabokreky, na cestu č. III/2141	13:51	13:41	13:31		
154.3	17.3	429		KO Žabokreky	13:54	13:43	13:34		
155.5	16.1	440	↑	smer Belá - Dulice, po ceste č. III/2141	13:56	13:45	13:36		
157.1	14.5	464		ZO Belá – Dulice	13:58	13:48	13:38		
158.1	13.5	480		po hlavnej	14:00	13:49	13:39		
158.6	13.0	482	←	smer Turčianske Jaseno, na cestu č. III/2132	14:01	13:50	13:40		
<b>160.1</b>	<b>11.5</b>	<b>553</b>		<b>Beliansky kopec - 3.kat.</b>	<b>14:04</b>	<b>13:53</b>	<b>13:43</b>		
161.1	10.5	610		ZO Turčianske Jaseno	14:06	13:55	13:45		
161.6	10.0	576	→	po hlavnej, po ceste č. III/2132	14:06	13:55	13:45		
163.0	8.6	494	→	smer Sklabiňa, Litter zone / Waste zone - START	14:08	13:57	13:46		
163.7	7.9	497	←	smer Martin, na cestu č. III/2145	14:09	13:58	13:47		
165.0	6.6	474		ZO Dolný Kalník	14:10	13:59	13:49		
166.5	5.1	432		KO Dražkovce, Litter zone / Waste zone - FINISH	14:12	14:01	13:51		
167.6	4.0	427		ZO Martin	14:14	14:02	13:52		
168.7	2.9	416	→	na P.O.Hviezdoslava	14:15	14:04	13:53		
169.9	1.7	404	←	pred štadiónom, na ulicu Ladislava Novomestského	14:17	14:05	13:55		
171.1	0.5	397	←	na ulicu M.R. Štefánika	14:19	14:07	13:56		
<b>171.6</b>	<b>0.0</b>	<b>399</b>		<b>Martin, M.R.Štefánika, pri kostole</b>	<b>CIEL/FINISH 14:19</b>	<b>14:08</b>	<b>13:57</b>		

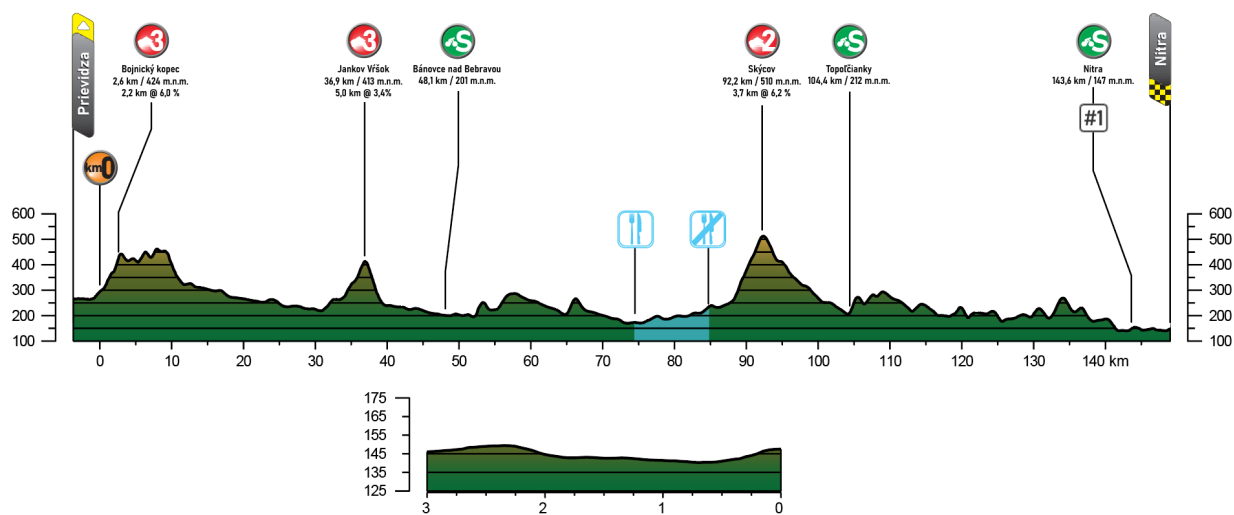


4. etapa		16. September 2023		Prievidza - Nitra			149,0 km		
4 <sup>th</sup> stage		16 <sup>th</sup> September 2023							
Vzdialenosť [km]		n.m.v [m]		Smerovanie, doplnkové info	41 km/h	43 km/h	45 km/h		
od štartu	do cieľa								
0.0				<b>Prievidza, Hotel Magura</b> <b>SLÁVNOSTNÝ ŠTART / HONORARY START</b>	10:45	10:45	10:45		
0.1			↑	po ulici M.R.Štefánika					
0.3				po ulici M.R.Štefánika					
0.8				po ulici M.R.Štefánika					
1.4			→	na ulicu Sama Chalupku					
1.6			↑	po hlavnej Sama Chalupku					
1.8			←	smer Bojnice, na Bojnickú cestu					
2.0				KO Prievidza					
2.4			↑	smer Kanianka, po Prievidzskej ulici					
2.6				ZO Bojnice					
2.8				kruhový objazd, po Prievidzskej ulici					
3.3			←	smer ZOO, Bojnický zámok, na Sládkovičovú ulicu					
3.6			→	smer ZOO, Bojnický zámok, na Hurbanovo námestie					
<b>0.0 / 3.6</b>	<b>149.0</b>	<b>295</b>		<b>Bojnice, penzión pri Zlatej uličke</b> <b>ŠTART/START</b>	<b>10:52</b>	<b>10:52</b>	<b>10:52</b>		
0.2	148.8	299	←	smer ZOO, na ulicu Zámok a okolie	10:53	10:53	10:53		
0.4	148.6	304	→	po hlavnej, smer Nitrianske Rudno, na cestu č. III/1774	10:53	10:53	10:53		
0.9	148.1	324		KO Bojnice	10:54	10:54	10:54		
<b>2.6</b>	<b>146.4</b>	<b>424</b>		<b>Bojnický kopec – 3.kat</b>	<b>10:58</b>	<b>10:57</b>	<b>10:57</b>		
6.1	142.9	442		ZO Šutovce	11:03	11:02	11:02		
7.0	142.0	431		KO Šutovce	11:04	11:03	11:03		
9.4	139.6	445	←	smer Nitrianske Rudno, po ceste č. III/1774	11:08	11:07	11:06		
11.1	137.9	341		ZO Kostolná Ves	11:10	11:09	11:08		
11.5	137.5	327	↑	po hlavnej	11:10	11:09	11:09		
12.2	136.8	324		ZO Nitrianske Rudno	11:11	11:10	11:09		
12.5	136.5	326	←	smer Nováky na cestu č. II/574	11:12	11:11	11:10		
13.9	135.1	311		KO Nitrianske Rudno	11:13	11:12	11:12		
15.2	133.8	302		ZO Ješkova Ves	11:15	11:14	11:13		
15.6	133.4	299		KO Ješkova Ves	11:16	11:15	11:14		
16.4	132.6	298		ZO Diviaky n/Nitricou	11:17	11:16	11:15		
17.3	131.7	289		KO Diviaky n/Nitricou, Litter zone / Waste zone - START	11:18	11:17	11:16		
18.5	130.5	271		ZO Diviacka Nová Ves, Litter zone / Waste zone - FINISH	11:20	11:18	11:17		
19.3	129.7	269		KO Diviacka Nová Ves	11:21	11:20	11:18		
21.9	127.1	256	→	smer Trenčín na cestu č. I/9	11:25	11:23	11:22		
26.6	122.4	236		ZO Horné Vestenice	11:31	11:29	11:28		
27.3	121.7	238		KO Horné Vestenice	11:32	11:30	11:29		
28.9	120.1	227		ZO Dolné Vestenice	11:34	11:32	11:31		
30.2	118.8	223		KO Dolné Vestenice	11:36	11:34	11:32		
30.9	118.1	219	→	smer Uhrovec na cestu č. III/1770	11:37	11:35	11:33		
31.9	117.1	245	←	smer Uhrovec na cestu č. III/1770	11:39	11:37	11:35		
<b>36.9</b>	<b>112.1</b>	<b>413</b>		<b>Jankov Vršok – 3.kat</b>	<b>11:48</b>	<b>11:45</b>	<b>11:43</b>		
36.9	112.1	413		smer Uhrovec	11:48	11:45	11:43		
39.6	109.4	242		ZO Uhrovec	11:51	11:48	11:46		
39.8	109.2	240	←	smer Bánovce nad Bebravou, po ceste č. III/1770	11:51	11:48	11:46		
40.2	108.8	240		KO Uhrovec	11:52	11:49	11:46		
42.2	106.8	233		ZO Horné Naštice	11:55	11:52	11:49		
42.9	106.1	225	←	po hlavnej, po ceste č. III/1770	11:55	11:53	11:50		
43.6	105.4	227		KO Horné Naštice	11:57	11:54	11:51		
44.0	105.0	228		ZO Bánovce nad Bebravou	11:57	11:54	11:51		
47.1	101.9	206	→	smer Trenčín na cestu č. I/9	12:01	11:58	11:55		
<b>48.1</b>	<b>100.9</b>	<b>201</b>		<b>Bánovce nad Bebravou, železničná stanica</b>	<b>12:03</b>	<b>12:00</b>	<b>11:57</b>		
48.6	100.4	200	←	smer Zlatníky, na Hrežďovskú ulicu	12:04	12:00	11:57		
48.7	100.3	200		ÚŽP SP 1882, Litter zone / Waste zone – START	12:04	12:00	11:57		
48.9	100.1	200		po hlavnej, po Hrežďovskej ulici	12:04	12:01	11:58		
49.2	99.8	204		ZO Malé Chlievany, Litter zone / Waste zone - FINISH	12:04	12:01	11:58		
51.2	97.8	204		ZO Dvorec	12:07	12:04	12:01		
51.6	97.4	200	←	smer Veľké Chlievany, po ceste č. III/1827	12:08	12:04	12:01		
52.0	97.0	196	→	smer Zlatníky, na cestu č. III/1770	12:08	12:05	12:02		
52.5	96.5	210		KO Veľké Chlievany	12:09	12:06	12:02		
53.6	95.4	248		ZO Otrhanky	12:11	12:08	12:04		
53.7	95.3	244	→	po hlavnej, po ceste č. III/1770	12:11	12:08	12:04		
54.6	94.4	222		ZO Haláčovce	12:13	12:09	12:05		
55.6	93.4	234		KO Haláčovce	12:14	12:10	12:07		





4. etapa		16. September 2023		Prievidza - Nitra			149,0 km		
4 <sup>th</sup> stage		16 <sup>th</sup> September 2023							
Vzdialenosť [km]		n.m.v [m]		Smerovanie, doplnkové info	41 km/h	43 km/h	45 km/h		
od startu	do cieľa								
59.7	89.3	261	←	smer Topoľčany, na cestu č. III/1753	12:20	12:16	12:13		
60.1	88.9	259		KO Pochabany	12:21	12:17	12:13		
60.7	88.3	255		KO Veľké Hoste	12:22	12:18	12:14		
63.3	85.7	226		KO Libichava	12:25	12:21	12:17		
63.6	85.4	223		ZO Šišov	12:26	12:21	12:17		
64.7	84.3	205	→	smer Topoľčany, po ceste č. III/1753	12:27	12:23	12:19		
65.1	83.9	211	←	smer Topoľčany, po ceste č. III/1753	12:28	12:23	12:19		
65.5	83.5	232	→	smer Topoľčany, po ceste č. III/1753	12:29	12:24	12:20		
66.3	82.7	266		okres Topoľčany, kraj Nitra	12:30	12:25	12:21		
67.1	81.9	235		ZO Norovce	12:31	12:26	12:22		
68.8	80.2	212		KO Norovce	12:33	12:29	12:24		
69.5	79.5	205		ZO Solčianky	12:34	12:29	12:25		
70.9	78.1	193		KO Solčianky	12:36	12:31	12:27		
72.3	76.7	184		ZO Dolné Chlebany	12:38	12:33	12:29		
72.6	76.4	179	↑	Cez cestu č. I/64, po ceste č. III/1753	12:38	12:34	12:29		
74.6	74.4	173		ÚŽP SP 2409, Trenčiansky kraj, okres Partizánske	12:41	12:36	12:32		
74.7	74.3	172	→	smer Bošany, po ceste č. III/1753	12:41	12:36	12:32		
74.8	74.2	172		ZO Bošany	12:42	12:37	12:32		
76.4	72.6	182	→	na cestu č. II/593, smer Topoľčany	12:44	12:39	12:34		
76.6	72.4	184	←	smer Klátova Nová Ves, Skýcov, na cestu č. III/1750	12:44	12:39	12:34		
78.0	71.0	194	←	Po hlavnej, po ceste č. III/1750	12:46	12:41	12:36		
80.5	68.5	199		ZO Klátova Nová Ves	12:50	12:45	12:40		
84.3	64.7	223		ZO Ješkova Ves	12:56	12:50	12:45		
84.8	64.2	235	↑	Po hlavnej, po ceste č. III/1750	12:57	12:51	12:46		
<b>92.2</b>	<b>56.8</b>	<b>510</b>		<b>Skýcov – 2.kat</b>	<b>13:10</b>	<b>13:04</b>	<b>12:58</b>		
93.5	55.5	464		ZO Skýcov	13:12	13:05	12:59		
93.8	55.2	441	←	po hlavnej	13:12	13:06	13:00		
94.2	54.8	420	→	po hlavnej	13:13	13:06	13:00		
94.9	54.1	412	→	Na cestu č. II/511, smer Topoľčianky	13:14	13:07	13:01		
<b>104.4</b>	<b>44.6</b>	<b>212</b>		<b>Topoľčianky, námestie</b>	<b>13:26</b>	<b>13:19</b>	<b>13:12</b>		
104.5	44.5	216		smer Žikava, na cestu č. III/1614	13:26	13:19	13:12		
107.9	41.1	278		ZO Žikava	13:32	13:24	13:17		
108.8	40.2	291		KO Žikava, Litter zone / Waste zone – START	13:33	13:26	13:19		
109.3	39.7	290	←	smer Lovce, po ceste č. III/1614	13:34	13:26	13:19		
109.8	39.2	279		ZO Lovce, Litter zone / Waste zone – FINISH	13:34	13:27	13:20		
110.8	38.2	263		KO Lovce	13:36	13:28	13:21		
113.1	35.9	217	→	smer Martin n/Žitavou, ZO Hosťovce, na cestu č. III/1617	13:39	13:31	13:24		
113.8	35.2	233	←	smer Martin n/Žitavou, KO Hosťovce	13:40	13:32	13:25		
115.9	33.1	220		ZO Martin n/Žitavou	13:43	13:35	13:28		
116.1	32.9	216	←	Po ceste č. 1613	13:43	13:35	13:28		
117.8	31.2	199	→	smer Nitra, na cestu č. III/1661	13:45	13:37	13:30		
118.0	31.0	197		KO Martin n /Žitavou	13:46	13:38	13:30		
120.3	28.7	218		ZO Sľažany	13:49	13:41	13:33		
120.6	28.4	201	←	po hlavnej, po ceste č. III/1661	13:49	13:41	13:34		
121.5	27.5	207		KO Sľažany	13:51	13:43	13:35		
125.1	23.9	193		ZO Neverice	13:56	13:47	13:40		
125.2	23.8	189	→	po hlavnej, po ceste č. III/1661	13:56	13:47	13:40		
125.8	23.2	179	↑	smer Nitra	13:57	13:48	13:40		
126.0	23.0	183		KO Neverice	13:57	13:49	13:41		
126.4	22.6	187		okres Nitra	13:58	13:49	13:41		
128.3	20.7	202		ZO Jelenec	14:01	13:52	13:44		
130.4	18.6	221		KO Jelenec, Litter zone / Waste zone – START	14:04	13:55	13:47		
132.1	16.9	190	→	na cestu č. I/65, smer Nitra , Litter zone / Waste zone – FINISH	14:06	13:57	13:49		
140.4	8.6	185		ZO Nitra	14:18	14:09	14:00		
141.3	7.7	154	→	Smer Nové Zámky, Topoľčany, po ceste č. I/65	14:19	14:10	14:01		
141.5	7.5	146	←	smer centrum, po Chrenovskej ulici, na cestu č. I/64	14:20	14:10	14:01		
141.8	7.2	141	↑	po Triede Andreja Hlinku	14:20	14:10	14:01		
142.7	6.3	141	↑	po ceste č. I/64, po Triede Andreja Hlinku	14:21	14:11	14:03		
143.4	5.6	144	↑	po Štúrovej ulici	14:22	14:12	14:04		
143.5	5.5	146	→	Na Štefánikovu triedu	14:22	14:13	14:04		
<b>143.6</b>	<b>5.4</b>	<b>147</b>		<b>Nitra</b>	<b>14:23</b>	<b>14:13</b>	<b>14:04</b>		
143.8	5.2	152	←	na ulicu Farskú, do jednosmerky	14:23	14:13	14:04		

4. etapa		16. September 2023		Prievidza - Nitra	149,0 km		
4 <sup>th</sup> stage		16 <sup>th</sup> September 2023					
Vzdialenosť [km]		n.m.v [m]		Smerovanie, doplnkové info	41 km/h	43 km/h	45 km/h
od štartu	do cieľa						
144.3	4.7	154		po Farskej	14:24	14:14	14:05
144.4	4.6	152		kruhový objazd, na Župné námestie, Litter zone / Waste zone – START	14:24	14:14	14:05
144.5	4.5	151	→	na Jesenského ulicu	14:24	14:14	14:05
144.9	4.1	146	→	na Podzámsku ulicu	14:24	14:15	14:06
145.0	4.0	144	←	po Parkové nábrežie	14:25	14:15	14:06
145.4	3.6	143		kruhový objazd, smer Zobor	14:25	14:15	14:06
145.6	3.4	144		kruhový objazd, smer Zobor, Litter zone / Waste zone – FINISH	14:25	14:16	14:07
145.9	3.1	145		kruhový objazd, na Chrenovskú ulicu, na cestu č. I/64	14:26	14:16	14:07
146.8	2.2	148	→	smer centrum, po Chrenovskej ulici, na cestu č. I/64	14:27	14:17	14:08
147.6	1.4	143	↑	po Triede Andreja Hlinku	14:28	14:18	14:09
148.6	0.4	142	↑	po Štúrovej ulici	14:30	14:20	14:10
149.0	0.0	147	→	Na Štefánikovu triedu	14:30	14:20	14:11
<b>149.0</b>	<b>0.0</b>	<b>147</b>		<b>Nitra, cieľ</b>	<b>14:30</b>	<b>14:20</b>	<b>14:11</b>












5. etapa		17. September 2023		Hlohovec – Púchov			183,5 km		
5 <sup>th</sup> stage		17 <sup>th</sup> September 2023							
Vzdialenosť [km]		n.m.v [m]		Smerovanie, doplnkové info	42 km/h	44 km/h	46 km/h		
od štartu	do cieľa								
0.0				<b>výjazd zo Zámockej záhrady, na Nábrežie Andreja Hlinku</b> <b>SLÁVNOSTNÝ ŠTART</b>	10:00	10:00	10:00		
0.3			→	po Nábreží Andreja Hlinku					
0.8			→	na ulicu Pod Beranom					
1.6			↑	cez Námestie Sv. Michala					
1.8			←	cez Námestie Sv. Michala					
2.0			←	na ulicu SNP, na cestu č. II/507					
2.1				Kruhový objazd, na ulicu Hlohová, po ceste č. II/507					
2.4			↑	na ulicu Zábranie					
2.9				UŽP č. SP1062					
3.3				po hlavnej, na ul. Dukelská					
3.7			←	Po ceste č. II/507					
<b>0.0 / 4.7</b>	<b>183.5</b>	<b>156</b>		<b>Hlohovec</b> <b>ŠTART/START</b>	<b>10:09</b>	<b>10:09</b>	<b>10:09</b>		
0.1	183.4	157	↑	smer Piešťany, po ceste č. II/507	10:10	10:10	10:10		
1.9	181.6	168	←	smer Piešťany, po ceste č. II/507	10:12	10:12	10:12		
2.9	180.6	150		ZO Koplotovce	10:13	10:13	10:13		
4.9	178.6	170		KO Koplotovce	10:16	10:16	10:16		
7.4	176.1	151		ZO Jalšové	10:20	10:19	10:19		
7.5	176.0	151		po hlavnej, po ceste č. II/507	10:20	10:19	10:19		
8.2	175.3	152		KO Jalšové	10:21	10:20	10:20		
9.1	174.4	151		okres Piešťany	10:22	10:22	10:21		
11.0	172.5	155		ZO Sokolovce	10:25	10:24	10:24		
11.7	171.8	157	↑	po hlavnej, po ceste č. II/507	10:26	10:25	10:24		
13.1	170.4	157		ZO Ratnovce	10:28	10:27	10:26		
15.6	167.9	157		KO Ratnovce	10:31	10:30	10:30		
16.2	167.3	160		ZO Banka	10:32	10:31	10:30		
17.6	165.9	166	←	smer Piešťany, Vrbové, na cestu č. II/499	10:34	10:33	10:32		
17.7	165.8	165		ZO Piešťany	10:34	10:33	10:32		
18.2	165.3	162		Kruhový objazd, smer Vrbové, po ceste č. II/499	10:35	10:34	10:33		
18.7	164.8	162		Kruhový objazd, smer Vrbové, po ceste č. II/499	10:36	10:35	10:34		
19.1	164.4	164		Piešťany, pri Shell	10:36	10:35	10:34		
19.4	164.1	163	↑	Po hlavnej, smer Vrbové, po ceste č. 499	10:37	10:36	10:34		
19.7	163.8	162		Kruhový objazd, smer Vrbové, po ceste č. II/499	10:37	10:36	10:35		
20.4	163.1	160	↑	Po hlavnej, smer Vrbové, po ceste č. II/499	10:38	10:37	10:36		
20.9	162.6	162		KO Piešťany, Litter zone / Waste zone – START	10:39	10:38	10:36		
21.5	162.0	162		Po hlavnej, smer Vrbové, po ceste č. II/499, Litter zone / Waste zone – FINISH	10:40	10:38	10:37		
22.9	160.6	157		UŽP železničná vlečka	10:42	10:40	10:39		
23.2	160.3	157	→	smer Vrbové, po ceste č. II/499	10:42	10:41	10:39		
23.3	160.2	157	→	ZO Trebatice	10:42	10:41	10:39		
24.5	159.0	164	→	smer Nové Mesto nad Váhom, po ceste č. II/499	10:44	10:42	10:41		
24.7	158.8	166	↑	po hlavnej	10:44	10:43	10:41		
25.6	157.9	168		KO Trebatice	10:46	10:44	10:42		
25.7	157.8	168		ZO Krakovany	10:46	10:44	10:43		
26.8	156.7	168	→	smer Nové Mesto nad Váhom, na cestu č. II/504	10:47	10:46	10:44		
26.9	156.6	168		UŽP č. SP1863	10:47	10:46	10:44		
28.0	155.5	169		KO Krakovany	10:49	10:47	10:46		
29.0	154.5	170	↑	smer Nové Mesto nad Váhom, po ceste č. II/504	10:50	10:49	10:47		
31.4	152.1	177		Nové Mesto nad Váhom, Trenčiansky kraj	10:54	10:52	10:50		
33.7	149.8	183		ZO Podolie	10:57	10:55	10:53		
35.5	148.0	183		KO Podolie	11:00	10:57	10:55		
35.9	147.6	183		ZO Častkovce	11:00	10:58	10:56		
37.0	146.5	182		KO Častkovce	11:02	10:59	10:57		
37.6	145.9	182		ZO Čachtice	11:03	11:00	10:58		
39.4	144.1	191	→	smer Nové Mesto nad Váhom, po ceste č. II/504	11:05	11:03	11:00		
40.9	142.6	188		KO Čachtice	11:07	11:05	11:02		
43.4	140.1	189	↑	ZO Nové Mesto nad Váhom	11:11	11:08	11:06		
43.6	139.9	189		po hlavnej, po Čachtickej ulici	11:11	11:08	11:06		
44.7	138.8	194		po ul. Štúrova	11:13	11:10	11:07		
45.1	138.4	197		Kruhový objazd, smer Trenčín, po ceste č. II/504, na ulicu Jána Kollára	11:13	11:10	11:08		
45.8	137.7	201		Kruhový objazd, smer centrum, po ceste č. II/504	11:14	11:11	11:09		
46.2	137.3	199	←	smer Trenčín, po ceste č. II/504	11:15	11:12	11:09		
46.6	136.9	187		Kruhový objazd, po ceste č. II/504, na ulicu Odborársku	11:15	11:12	11:10		
47.2	136.3	186	↑	Cez cestu č. I/54, smer Dolné Srnie	11:16	11:13	11:10		

5. etapa		17. September 2023		Hlohovec – Púchov			183,5 km		
5 <sup>th</sup> stage		17 <sup>th</sup> September 2023							
Vzdialenosť [km]		n.m.v [m]		Smerovanie, doplnkové info	42 km/h	44 km/h	46 km/h		
od štartu	do cieľa								
47.5	136.0	188		po hlavnej	11:17	11:14	11:11		
47.7	135.8	190	←	po hlavnej na Srniansku ulicu, na cestu č. III/1220	11:17	11:14	11:11		
48.1	135.4	192		KO Nové Mesto nad Váhom	11:18	11:14	11:12		
50.9	132.6	218		ZO Dolné Srnie	11:22	11:18	11:15		
52.0	131.5	228	→	smer Bošáca, na cestu č. III/1221	11:23	11:20	11:17		
52.4	131.1	244		KO Horné Srnie, Litter zone / Waste zone – START	11:24	11:21	11:18		
53.4	130.1	237		Litter zone / Waste zone - FINISH	11:26	11:22	11:20		
54.9	128.6	226		ZO Bošáca	11:28	11:24	11:21		
55.2	128.3	228	→	smer Haluzice, na cestu č. III/1223	11:28	11:24	11:21		
55.4	128.1	227	↑	smer Trenčín, po ceste č. III/1223	11:28	11:25	11:21		
56.9	126.6	211	↑	smer Trenčín, po ceste č. III/1223	11:30	11:27	11:23		
57.4	126.1	207		ZO Trenčianske Bohuslavice	11:31	11:27	11:24		
57.9	125.6	203		po hlavnej	11:32	11:28	11:24		
58.9	124.6	192	→	smer Nové Mesto nad Váhom, po ceste č. III/1223	11:33	11:29	11:26		
59.1	124.4	191		KO Trenčianske Bohuslavice	11:33	11:29	11:26		
59.7	123.8	187	←	smer Trenčín, na cestu č. I/61	11:34	11:30	11:27		
62.3	121.2	189	→	smer Melčice, na cestu č. III/1225	11:38	11:34	11:30		
62.5	121.0	188		okres TN	11:38	11:34	11:30		
63.3	120.2	193		ZO Štvrtok	11:39	11:35	11:31		
63.8	119.7	202		po hlavnej	11:40	11:36	11:32		
64.1	119.4	206		KO Štvrtok	11:40	11:36	11:32		
65.4	118.1	208		ZO Ivanovce	11:42	11:38	11:34		
66.2	117.3	206		KO Ivanovce	11:43	11:39	11:35		
66.8	116.7	205		ZO Melčice, časť Lieskové	11:44	11:40	11:36		
68.4	115.1	207		KO Melčice, časť Lieskové	11:46	11:42	11:38		
68.6	114.9	206		ZO Adamovské Kochanovce	11:47	11:42	11:38		
69.8	113.7	211		KO Adamovské Kochanovce, ZO Chocholná - Velčice	11:48	11:44	11:40		
71.2	112.3	226	←	po hlavnej	11:51	11:46	11:42		
72.6	110.9	212		KO Chocholná - Velčice	11:52	11:48	11:43		
73.4	110.1	212		ZO Kostolná - Zárečie	11:53	11:49	11:44		
73.6	109.9	212	 ↑	Kruhový objazd, smer Drietoma	11:54	11:49	11:45		
73.8	109.7	213	←	smer Drietoma, na cestu č. III/1864	11:54	11:49	11:45		
74.2	109.3	216		KO Kostolná -Zárečie	11:55	11:50	11:45		
74.5	109.0	219	↑	na cestu č. I/9	11:55	11:50	11:46		
75.0	108.5	227		ZO Drietoma	11:56	11:51	11:47		
77.2	106.3	251		KO Drietoma, Litter zone / Waste zone - START	11:59	11:54	11:50		
78.2	105.3	262		Litter zone / Waste zone - FINISH	12:01	11:55	11:51		
80.6	102.9	304	→	smer Horná Súča, na cestu č. III/1865	12:05	11:59	11:55		
82.7	100.8	436		ZO Horná Súča, časť Dúbrava	12:09	12:03	11:59		
<b>84.3</b>	<b>99.2</b>	<b>504</b>		<b>Dúbrava - 2. kat.</b>	<b>12:12</b>	<b>12:06</b>	<b>12:01</b>		
87.3	96.2	300	→	smer Skalka nad Váhom, na cestu č. III/1882	12:15	12:09	12:04		
87.4	96.1	301		KO Horná Súča	12:15	12:09	12:04		
90.1	93.4	290		ZO Dolná Súča	12:19	12:13	12:08		
91.5	92.0	259		KO Dolná Súča	12:21	12:15	12:09		
93.4	90.1	241	↑	po hlavnej	12:23	12:17	12:12		
93.7	89.8	240		ZO Skalka nad Váhom	12:24	12:17	12:12		
95.9	87.6	221	←	smer Nemšová, na cestu č. II/507	12:26	12:20	12:15		
97.7	85.8	222		KO Skalka nad Váhom	12:29	12:23	12:17		
98.4	85.1	222		ZO Nemšová, časť Kľúčové	12:30	12:24	12:18		
99.6	83.9	225		KO Nemšová, časť Kľúčové	12:32	12:25	12:19		
100.4	83.1	225		ZO Nemšová, časť Ľuborča	12:33	12:26	12:20		
101.3	82.2	229		ZO Nemšová	12:34	12:28	12:22		
101.7	81.8	230	↑	po ceste č. II/507, smer Púchov	12:35	12:28	12:22		
102.4	81.1	227		UŽP SP 2313	12:36	12:29	12:23		
102.8	80.7	226	 ↑	Kruhový objazd, smer Púchov, po ceste č. II/507	12:36	12:30	12:23		
103.6	79.9	230		ZO Borčice, okres Ilava	12:37	12:31	12:25		
104.8	78.7	229		KO Borčice	12:39	12:32	12:26		
105.0	78.5	229		ZO Bolešov	12:39	12:33	12:26		
105.2	78.3	228	→	smer Dubnica nad Váhom	12:40	12:33	12:27		
105.7	77.8	228		KO Bolešov	12:40	12:33	12:27		
107.0	76.5	229		cez most ponad kanál	12:42	12:35	12:29		
107.8	75.7	227	↑	smer Dubnica nad Váhom	12:43	12:36	12:30		

5. etapa		17. September 2023		Hlohovec – Púchov			183,5 km		
5 <sup>th</sup> stage		17 <sup>th</sup> September 2023							
Vzdialenosť [km]		n.m.v [m]		Smerovanie, doplnkové info	42 km/h	44 km/h	46 km/h		
od startu	do cieľa								
108.0	75.5	227	←	smer Dubnica nad Váhom, na Murgašovu ulicu	12:44	12:37	12:30		
108.2	75.3	227		ZO Dubnica nad Váhom	12:44	12:37	12:30		
108.6	74.9	228		Kruhový objazd, smer centrum, po Murgašovej ulici	12:44	12:37	12:31		
109.0	74.5	235	←	na ulicu Športovcov	12:45	12:38	12:32		
109.2	74.3	244	→	na ulicu Jána Kalinčiaka	12:45	12:38	12:32		
109.4	74.1	250	←	na ulicu Andreja Kmeťa	12:46	12:39	12:32		
109.6	73.9	252	→	po ulici Andreja Kmeťa	12:46	12:39	12:32		
110.1	73.4	255	←	na cestu č. I/61, na ulicu Obrancov mieru	12:47	12:40	12:33		
<b>110.4</b>	<b>73.1</b>	<b>254</b>		<b>Dubnica nad Váhom, SPŠ</b>	<b>12:47</b>	<b>12:40</b>	<b>12:34</b>		
110.6	72.9	251		Kruhový objazd, smer ľava, po ceste č. I/61	12:47	12:40	12:34		
112.4	71.1	243		KO Dubnica nad Váhom	12:50	12:43	12:36		
115.6	67.9	253		ZO Ilava	12:55	12:47	12:40		
115.9	67.6	255		Kruhový objazd, smer Púchov, po ceste č. I/61	12:55	12:47	12:41		
116.6	66.9	259		Kruhový objazd, smer Prievidza, na cestu č. II/574	12:56	12:48	12:42		
118.5	65.0	292		KO Ilava	12:59	12:51	12:44		
121.5	62.0	337		ZO Štyri Lipy	13:04	12:56	12:49		
122.1	61.4	381	←	smer Košecké Podhradie	13:05	12:57	12:50		
<b>123.1</b>	<b>60.4</b>	<b>418</b>		<b>Košecké Podhradie - 3. kat.</b>	<b>13:07</b>	<b>12:59</b>	<b>12:51</b>		
125.0	58.5	303	←	smer Košeca, na cestu č. III/1912	13:09	13:01	12:53		
125.2	58.3	303		KO Košecké Podhradie	13:09	13:01	12:54		
128.5	55.0	266		ZO Košeca	13:14	13:05	12:58		
130.0	53.5	253	→	smer Púchov, na cestu č. I/ 61	13:16	13:07	12:59		
131.2	52.3	249		KO Košeca	13:17	13:09	13:01		
132.0	51.5	247	←	po hlavnej, po ceste č. I/61	13:18	13:10	13:02		
133.6	49.9	251		ZO Ladce	13:21	13:12	13:04		
135.1	48.4	253		KO Ladce	13:23	13:14	13:06		
135.2	48.3	253	↑	smer Beluša, po ceste č. I/61	13:23	13:14	13:06		
135.7	47.8	253		okres Púchov	13:24	13:15	13:07		
137.8	45.7	256		ZO Beluša	13:27	13:18	13:09		
139.8	43.7	259	←	smer Púchov, na cestu č. I/49	13:29	13:20	13:12		
142.0	41.5	262		ZO Dolné Kočkovce	13:32	13:23	13:15		
143.4	40.1	263	↑	smer Púchov, po ceste č. I/49	13:34	13:25	13:17		
143.5	40.0	263		KO Dolné Kočkovce	13:35	13:25	13:17		
144.0	39.5	262		ZO Púchov	13:35	13:26	13:17		
144.4	39.1	262	←	smer Continental, podjazd pod železnicou, na ul. Železničná	13:36	13:26	13:18		
144.9	38.6	263	→	smer Púchov, na ulicu Terézie Vansovej	13:37	13:27	13:19		
145.1	38.4	264	←	po hlavnej, po ulici Terézie Vansovej	13:37	13:27	13:19		
145.7	37.8	265	←	po hlavnej	13:38	13:28	13:20		
146.4	37.1	265	←	smer Púchov, na cestu č. I/49	13:39	13:29	13:21		
146.6	36.9	265	→	Na Nábřeží slobody	13:39	13:29	13:21		
146.6	36.9	265	↑	na cestu č. II/507, smer Nimnica	13:39	13:29	13:21		
146.7	36.8	265	↑	po hlavnej	13:39	13:30	13:21		
146.9	36.6	265	←	Na ulicu Dvory, pred parkoviskom, smer hotel Alexandra	13:39	13:30	13:21		
147.0	36.5	266	↑	po hlavnej, okolo hotela Alexandra	13:40	13:30	13:21		
147.2	36.3	266	←	smer mestský cintorín	13:40	13:30	13:22		
147.4	36.1	269		Kruhový objazd, smer Námestie Slobody	13:40	13:31	13:22		
<b>147.8</b>	<b>35.7</b>	<b>269</b>		<b>Púchov, pri kostole</b>	<b>13:41</b>	<b>13:31</b>	<b>13:22</b>		
147.9	35.6	269	→	smer Lednické rovne, na cestu č. II/507	13:41	13:31	13:22		
148.1	35.4	269	↑	po hlavnej	13:41	13:32	13:23		
148.4	35.1	266		Kruhový objazd, smer Lednické rovne, po ceste č. II/507	13:42	13:32	13:23		
148.5	35.0	266	↑	po hlavnej	13:42	13:32	13:23		
148.8	34.7	266		Kruhový objazd, smer Lednické rovne, po ceste č. II/507	13:42	13:32	13:24		
149.3	34.2	264	←	smer Lednické Rovne	13:43	13:33	13:24		
149.9	33.6	261		KO Púchov	13:44	13:34	13:25		
155.2	28.3	253		ZO Lednické Rovne	13:51	13:41	13:32		
155.6	27.9	255		po hlavnej, po ceste č. II/507	13:52	13:41	13:32		
156.0	27.5	262		Kruhový objazd, smer Zubák, Lednica	13:52	13:42	13:33		
156.1	27.4	268	←	smer Lednica, na cestu č. III/1951	13:52	13:42	13:33		
<b>156.2</b>	<b>27.3</b>	<b>270</b>		<b>Lednické Rovne, pred budovou Crystal</b>	<b>13:53</b>	<b>13:42</b>	<b>13:33</b>		
156.4	27.1	272		ÚŽP železničná vlečka	13:53	13:43	13:33		
157.1	26.4	282		ZO Dolná Breznica	13:54	13:44	13:34		
158.9	24.6	314		KO Dolná Breznica	13:57	13:47	13:37		

5. etapa		17. September 2023		Hlohovec – Púchov			183,5 km			
5 <sup>th</sup> stage		17 <sup>th</sup> September 2023								
Vzdialenosť [km]		n.m.v [m]		Smerovanie, doplnkové info	42 km/h	44 km/h	46 km/h			
od štartu	do cieľa									
160.0	23.5	323	←	smer Lednica, na cestu č. III/1953	13:58	13:48	13:39			
161.4	22.1	350		Litter zone / Waste zone – START	14:02	13:52	13:42			
162.4	21.1	370		ZO Lednica, Litter zone / Waste zone - FINISH	14:02	13:52	13:42			
163.2	20.3	380	←	smer Horovce, Kvášov, na cestu č. III/1949	14:04	13:53	13:43			
163.8	19.7	393		KO Lednica	14:05	13:54	13:44			
<b>164.4</b>	<b>19.1</b>	<b>401</b>		<b>Lednica - 3.kat.</b>	<b>14:06</b>	<b>13:55</b>	<b>13:45</b>			
165.4	18.1	372		ZO Kvášov	14:07	13:56	13:46			
168.5	15.0	289		KO Kvášov	14:11	14:00	13:50			
170.4	13.1	263		ZO Horovce	14:13	14:02	13:52			
170.6	12.9	261		ÚŽP SP1771	14:13	14:02	13:52			
170.9	12.6	254	←	smer Lednické Rovne, na cestu č. II/507	14:14	14:02	13:52			
171.1	12.4	252		KO Horovce	14:14	14:03	13:53			
173.0	10.5	279		ZO Lednické Rovne, na cestu č. II/507	14:17	14:06	13:55			
174.2	9.3	257		Kruhový objazd, smer Púchov, na cestu č. II/507, Litter zone / Waste zone – START	14:18	14:07	13:57			
179.3	4.2	261		ZO Streženice, Litter zone / Waste zone - FINISH	14:26	14:14	14:03			
180.9	2.6	264	↑	smer centrum	14:28	14:16	14:05			
181.4	2.1	266		Kruhový objazd, smer Púchov, po ceste č. II/507	14:29	14:17	14:06			
181.9	1.6	266		Kruhový objazd, na cestu č. I/49	14:29	14:17	14:07			
182.0	1.5	266	←	Na Nábřežie slobody	14:29	14:18	14:07			
182.3	1.2	265	→	na cestu č. II/507, smer Nimnica	14:30	14:18	14:07			
182.3	1.2	265	↑	na cestu č. II/507, smer Nimnica	14:30	14:18	14:07			
182.4	1.1	265	↑	po hlavnej	14:30	14:18	14:07			
182.6	0.9	265	←	Na ulicu Dvory, pred parkoviskom, smer hotel Alexandra	14:30	14:18	14:08			
182.7	0.8	266	↑	po hlavnej, okolo hotela Alexandra	14:30	14:19	14:08			
182.9	0.6	266	←	smer mestský cintorín	14:31	14:19	14:08			
183.1	0.4	267		Kruhový objazd, smer Námestie Slobody	14:31	14:19	14:08			
<b>183.5</b>	<b>0.0</b>	<b>269</b>		<b>Púchov, pred kostolom</b>	<b>CIEL/ FINISH</b>	<b>14:32</b>	<b>14:20</b>	<b>14:09</b>		

